БЕРЕЗОВСКИЙ СЕЛЬСОВЕТ

Г Е Н Е Р А Л Ь Н Ы Й П Л А Н

Карта планируемого размещения объектов местного значения

Ю

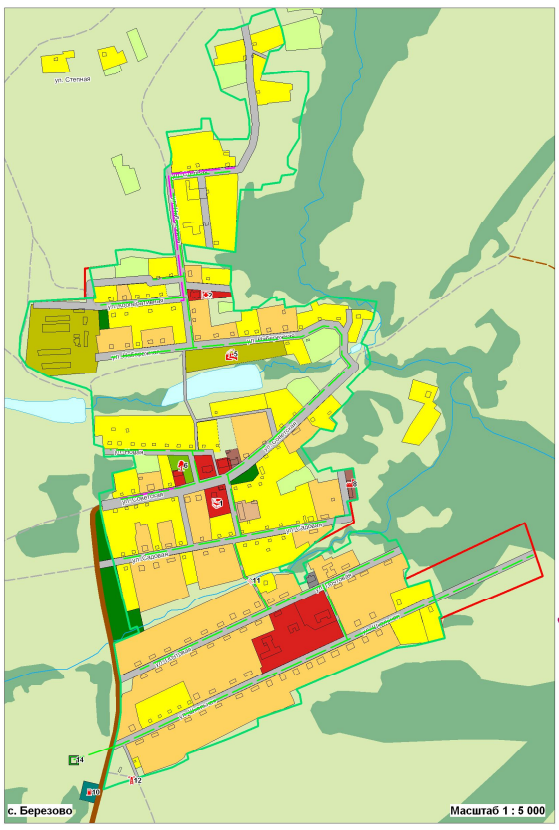

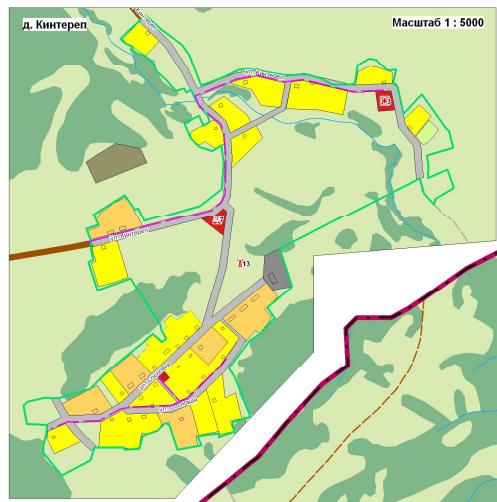

УСЛОВНЫЕ ОБОЗНАЧЕНИЯ

Проект. Существ.

Границы

- Сельсовета
- Населенного пункта

Территории

- Индивидуальная жилая застройка с приквартирными участками
- Малоэтажная жилая застройка с приквартирными участками
- Малоэтажная многоквартирная жилая застройка без приквартирных участков
- Гаражи и гаражные кооперативы
- Общественно-деловая застройка
- Промышленные объекты
- Объекты автомобильного транспорта
- Садово-огородных товариществ
- Объекты и территории сельскохозяйственного производства
- Сельскохозяйственные угодья
- Болото
- Под водой
- Карьеры, ямы, нарушенные земли
- Зеленые насаждения специального назначения
- Парки, скверы, места отдыха
- Баз отдыха
- Леса и кустарники
- Объекты специального назначения

Планируемые для размещения объекты местного значения

- Образовательных учреждений
- Объекты здравоохранения и социального обеспечения
- Объекты рекреации
- Объекты торговли
- АЗС
- Объекты производства
- Объекты сельскохозяйственного производства
- Скотомогильник

Объекты инженерной и транспортной инфраструктур

- Автомобильные дороги межмуниципального значения
- Полевые дороги
- Грунтовые дороги
- Улично-дорожная сеть
- Линии связи
- Сети газоснабжения
- ГРПШ
- Мост
- Вышки сотовой связи

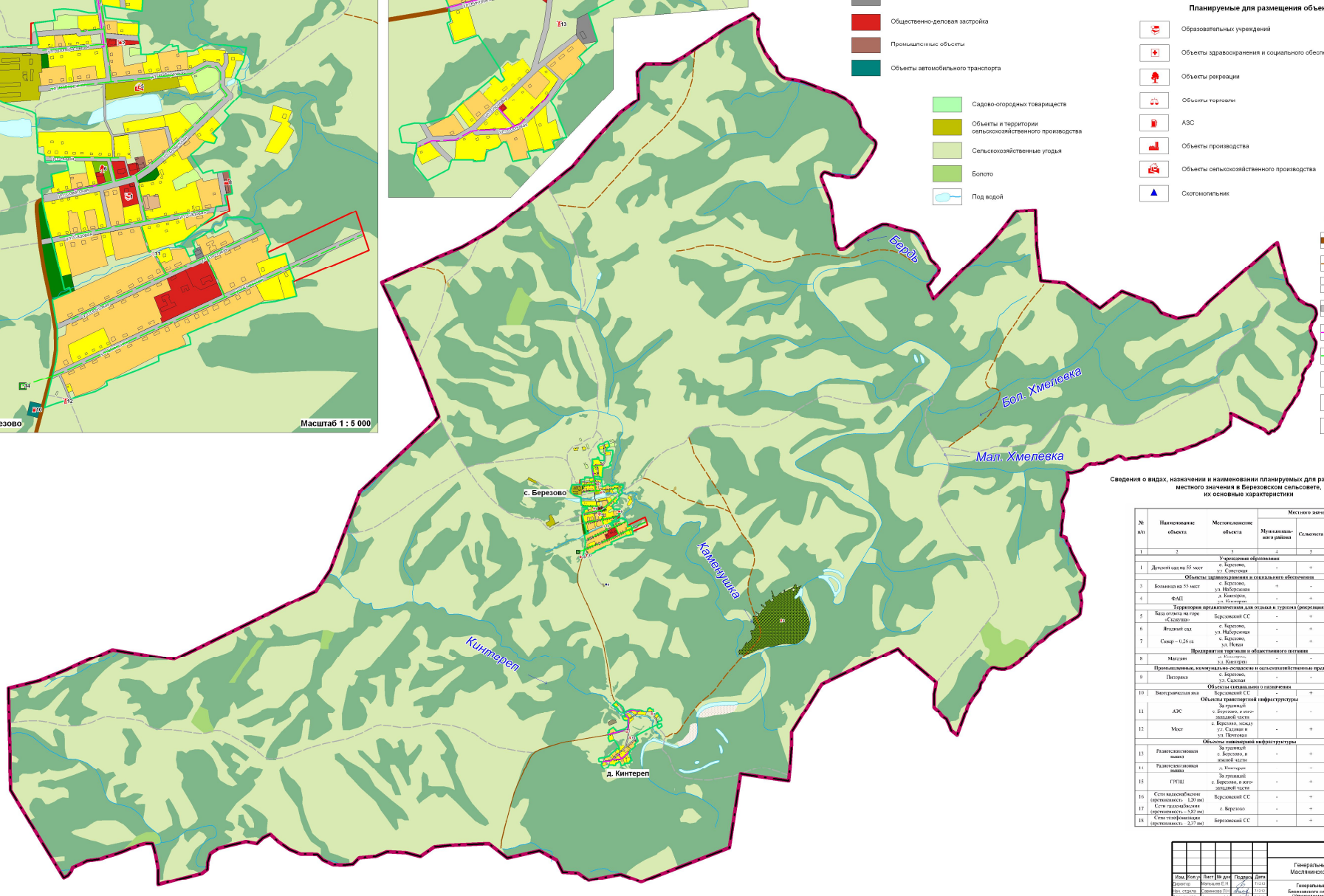

Схема границ Березовского сельсовета

Масштаб 1:25 000

Сведения о видах, назначении и наименовании планируемых для размещения объектов местного значения в Березовском сельсовете, их основные характеристики

№ п/п	Наименование объекта	Местоположение объекта	Местного значения		
			Муниципального района	Сельсовета	Объекты малого и среднего предпринимательства
1	2	3	4	5	6
Учреждения образования					
1	Детский сад на 55 мест	с. Березово, ул. Советская	-	+	-
Объекты здравоохранения и социального обеспечения					
3	Больница на 55 мест	с. Березово, ул. Набережная	+	-	-
4	ФАП	д. Кинтерел, ул. Кинтерел	-	+	-
Территория предназначенная для отдыха и туризма (рекреация)					
5	База отдыха на горе «Сидячка»	Березовский СС	-	+	-
6	Ягодный сад	с. Березово, ул. Набережная	-	+	-
7	Сквер – 0,26 га	с. Березово, ул. Новая	-	+	-
Предприятия торговли и общественного питания					
8	Магазин	д. Кинтерел, ул. Кинтерел	-	-	+
Промышленные, коммунально-складские и сельскохозяйственные предприятия					
9	Пилорама	с. Березово, ул. Садовая	-	-	+
Объекты специального назначения					
10	Биотермическая яма	Березовский СС	-	+	-
Объекты транспортной инфраструктуры					
11	АЗС	За границей с. Березово, в юго-западной части	-	-	+
12	Мост	с. Березово, между ул. Садовая и ул. Почтовая	-	+	-
Объекты инженерной инфраструктуры					
13	Радиотелевизионная вышка	За границей с. Березово, в южной части	-	+	-
14	Радиотелефонная вышка	с. Кинтерел	-	+	
15	ГРПШ	За границей с. Березово, в юго-западной части	-	+	-
16	Сети водоснабжения (протяженность – 1,20 км)	Березовский СС	-	+	-
17	Сети газоснабжения (протяженность – 5,82 км)	с. Березово	-	+	-
18	Сети телефонизации (протяженность – 2,37 км)	Березовский СС	-	+	-

Изм.	Кол.уч.	Лист	№ док.	Подпись	Дата	2012-141-ГП ПЗЗ			
Директор		Мельник Е.Н.			11.12	Генеральный план Березовского сельсовета Маслянинского района Новосибирской области			
Гл. отдела		Семенова Л.Н.			11.12	Генеральный план Березовского сельсовета (Утверждаемая часть)	Стадия	Лист	Листов
Зам.нач.отд.		Дикальчук А.Н.			11.12		ГП	1	10
ГИП		Дроберштейн Т.А.			11.12	Карта планируемого размещения объектов местного значения М 1:5000 М 1:25 000	ООО НПЦ "Сибземресурсы" г. Омск		
Вед. спец		Зарленко М.П.			11.12				
Вед. спец		Новикова А.В.			11.12				

СОГЛАСОВАНО

Взам. инв. №

Подпись и дата

Инв. № подл.